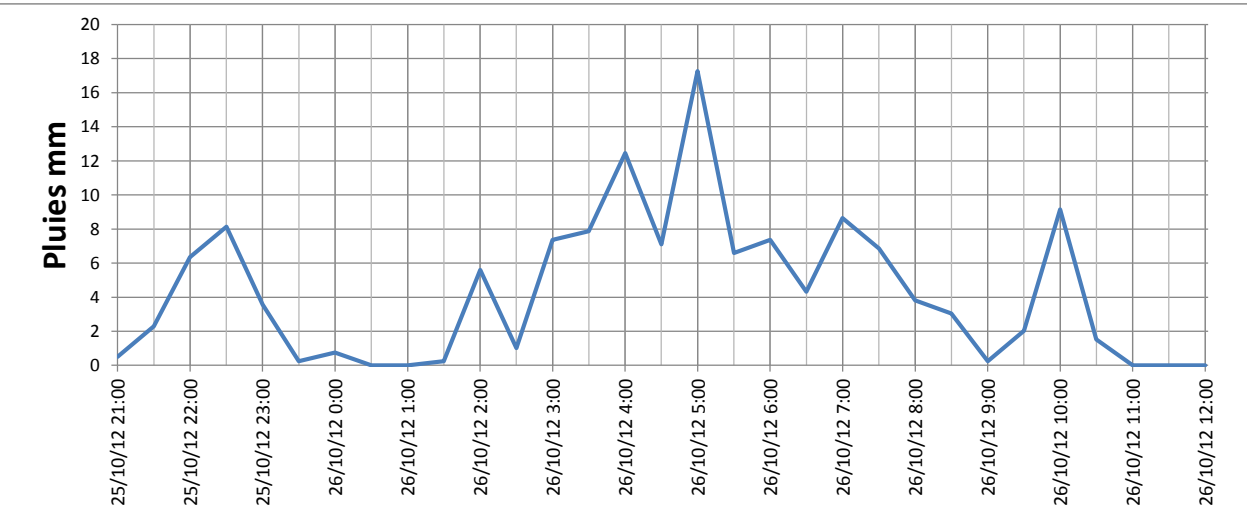
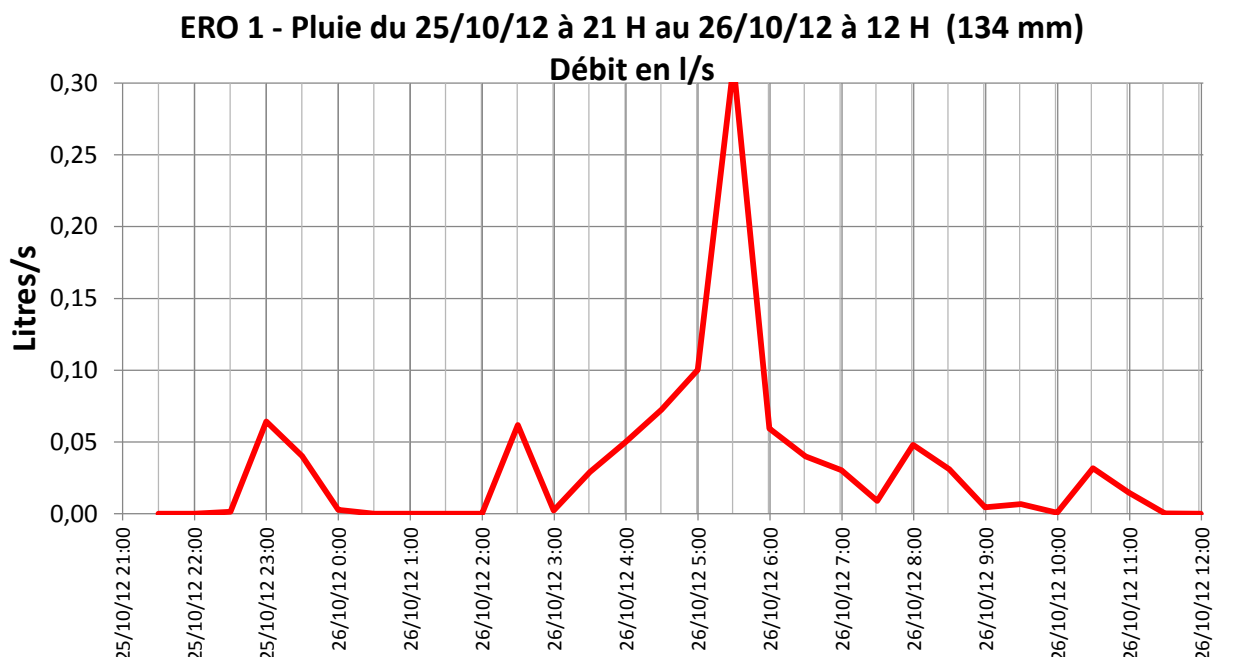


Surface du bassin versant collecté (m2) : **55** Couvert végétal : aucun ; résidus de décantation très fins Localisation : Bassin N°1 (de décantation de schlamms)
 Pente moyenne (%) : **4%** Durée totale de la période pluvieuse (heures) : **27** Durée de l'épisode pluvieux étudié (heures) : **15**
 Episode étudié situé en début de période pluvieuse Précipitations totales de la période pluvieuse (mm) : **173** Précipitations totales de l'épisode pluvieux étudié (mm) : **134,37**
 Contexte climatique : gros épisode pluvieux , faisant suite à 10 journées pluvieuses (66 mm cumulés)

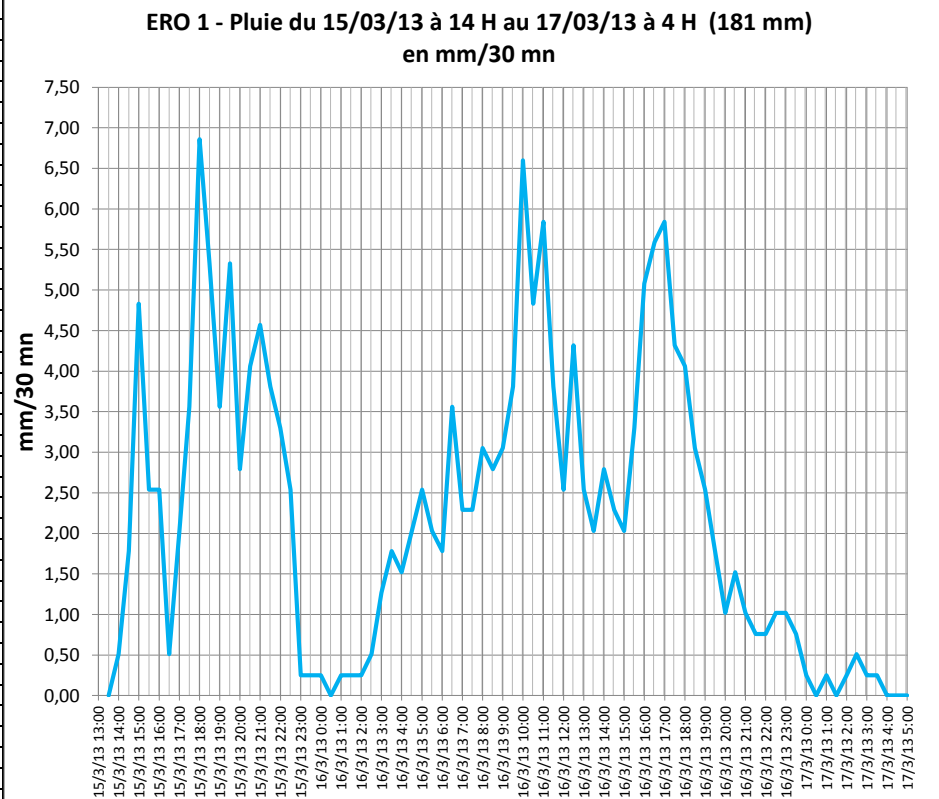
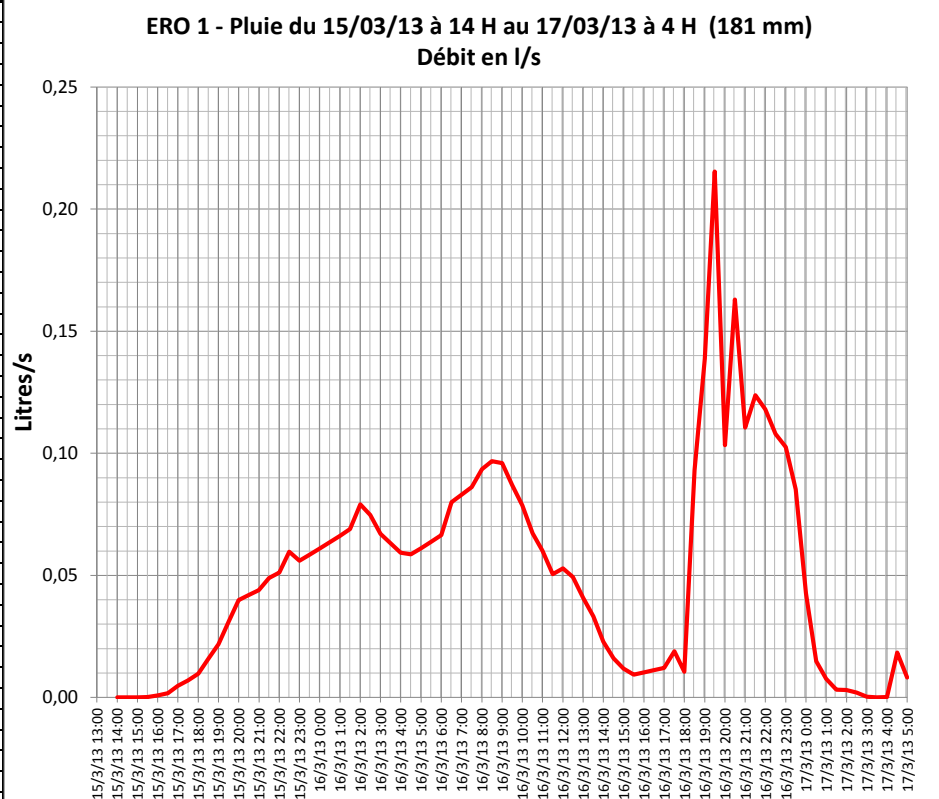
Date/Heure	Débit litres/s	Volumes Litres/30 mn	H déversoir m	Pluie mm/30 mn
25/10/12 20:30			0	0
25/10/12 21:00			0	0,51
25/10/12 21:30	0,000	0,00	0,000	2,29
25/10/12 22:00	0,000	0,07	0,003	6,35
25/10/12 22:30	0,001	1,34	0,010	8,13
25/10/12 23:00	0,064	59,16	0,048	3,56
25/10/12 23:30	0,040	94,14	0,040	0,25
26/10/12 0:00	0,003	38,68	0,013	0,76
26/10/12 0:30	0,000	2,52	0,004	0
26/10/12 1:00	0,000	0,20	0,004	0
26/10/12 1:30	0,000	0,14	0,002	0,25
26/10/12 2:00	0,000	0,07	0,002	5,59
26/10/12 2:30	0,062	55,67	0,047	1,02
26/10/12 3:00	0,002	57,69	0,012	7,37
26/10/12 3:30	0,029	28,31	0,035	7,87
26/10/12 4:00	0,050	71,18	0,043	12,45
26/10/12 4:30	0,073	110,19	0,051	7,11
26/10/12 5:00	0,100	155,52	0,058	17,27
26/10/12 5:30	0,313	371,66	0,091	6,6
26/10/12 6:00	0,059	334,83	0,047	7,37
26/10/12 6:30	0,040	89,39	0,040	4,32
26/10/12 7:00	0,030	63,39	0,036	8,64
26/10/12 7:30	0,009	35,51	0,022	6,86
26/10/12 8:00	0,048	51,28	0,043	3,81
26/10/12 8:30	0,031	71,18	0,036	3,05
26/10/12 9:00	0,004	31,98	0,016	0,25
26/10/12 9:30	0,007	10,03	0,019	2,03
26/10/12 10:00	0,001	6,72	0,008	9,14
26/10/12 10:30	0,032	29,38	0,036	1,52
26/10/12 11:00	0,015	41,93	0,027	0
26/10/12 11:30	0,000	13,55	0,006	0
26/10/12 12:00	0,000	0,28	0	0
Volume total écoulé (litres)		1 825,99		
Volume total de pluie tombée sur la station (litres)			7 390,35	
% ruisselé lors de cet épisode pluvieux			25	



Surface du bassin versant collecté (m²) : 55 Couvert végétal : aucun ; résidus de décantation très fins Localisation : Bassin N°1 (de décantation de schlamms)
 Pente moyenne (%) : 4% Durée totale de la période pluvieuse (heures) : 38 Durée de l'épisode pluvieux étudié (heures) : 6
 Episode étudié : totalité de la période pluvieuse Précipitations totales de la période pluvieuse (mm) : 187 Précipitations totales de l'épisode pluvieux étudié (mm) : 181,07

Contexte climatique : gros épisode pluvieux (61 mm le 15 mars, 119 mm le 16 mars), faisant suite à plus de 140 mm entre le 4 et le 7 mars

Date/Heure	Débit litres/s	Volumes Litres/30 mn	H déversoir m	Pluie mm/30 mn
15/3/13 13:00			0	0
15/3/13 13:30			0	0
15/3/13 14:00	0,000	0,00	0	0,51
15/3/13 14:30	0,000	0,00	0,000	1,78
15/3/13 15:00	0,000	0,01	0,002	4,83
15/3/13 15:30	0,000	0,17	0,004	2,54
15/3/13 16:00	0,001	0,90	0,008	2,54
15/3/13 16:30	0,002	2,26	0,011	0,51
15/3/13 17:00	0,005	5,85	0,017	2,03
15/3/13 17:30	0,007	10,66	0,020	3,56
15/3/13 18:00	0,010	15,13	0,022	6,86
15/3/13 18:30	0,016	23,01	0,027	5,33
15/3/13 19:00	0,022	33,83	0,031	3,56
15/3/13 19:30	0,031	47,62	0,036	5,33
15/3/13 20:00	0,040	63,90	0,040	2,79
15/3/13 20:30	0,042	73,64	0,040	4,06
15/3/13 21:00	0,044	77,35	0,041	4,57
15/3/13 21:30	0,049	83,65	0,043	3,81
15/3/13 22:00	0,051	90,12	0,044	3,3
15/3/13 22:30	0,060	99,80	0,047	2,54
15/3/13 23:00	0,056	104,09	0,046	0,25
15/3/13 23:30	0,058	102,99	0,046	0,25
16/3/13 0:00	0,061	107,51	0,047	0,25
16/3/13 0:30	0,064	112,15	0,048	0
16/3/13 1:00	0,066	116,90	0,049	0,25
16/3/13 1:30	0,069	121,77	0,050	0,25
16/3/13 2:00	0,079	133,29	0,052	0,25
16/3/13 2:30	0,075	138,39	0,051	0,51
16/3/13 3:00	0,067	127,55	0,049	1,27
16/3/13 3:30	0,063	117,07	0,048	1,78
16/3/13 4:00	0,059	110,06	0,047	1,52
16/3/13 4:30	0,059	106,06	0,046	2,03
16/3/13 5:00	0,061	107,81	0,047	2,54
16/3/13 5:30	0,064	112,45	0,048	2,03
16/3/13 6:00	0,066	117,21	0,049	1,78
16/3/13 6:30	0,080	131,81	0,053	3,56
16/3/13 7:00	0,083	146,76	0,053	2,29
16/3/13 7:30	0,086	152,32	0,054	2,29
16/3/13 8:00	0,093	161,68	0,056	3,05
16/3/13 8:30	0,097	171,24	0,057	2,79
16/3/13 9:00	0,096	173,52	0,057	3,05
16/3/13 9:30	0,087	164,74	0,054	3,81
16/3/13 10:00	0,079	149,13	0,052	6,6
16/3/13 10:30	0,067	131,34	0,049	4,83
16/3/13 11:00	0,060	114,64	0,047	5,84
16/3/13 11:30	0,050	99,50	0,044	3,81
16/3/13 12:00	0,053	92,94	0,044	2,54
16/3/13 12:30	0,049	91,95	0,043	4,32
16/3/13 13:00	0,041	81,18	0,040	2,54
16/3/13 13:30	0,033	66,69	0,037	2,03
16/3/13 14:00	0,023	50,50	0,032	2,79
16/3/13 14:30	0,016	35,05	0,027	2,29
16/3/13 15:00	0,012	25,15	0,024	2,03
16/3/13 15:30	0,009	19,11	0,022	3,3
16/3/13 16:00	0,010	17,67	0,023	5,08
16/3/13 16:30	0,011	19,27	0,024	5,59
16/3/13 17:00	0,012	20,96	0,024	5,84
16/3/13 17:30	0,019	27,89	0,029	4,32
16/3/13 18:00	0,010	26,43	0,023	4,06
16/3/13 18:30	0,093	93,22	0,056	3,05
16/3/13 19:00	0,139	208,63	0,066	2,54
16/3/13 19:30	0,215	318,68	0,079	1,78
16/3/13 20:00	0,103	286,82	0,058	1,02
16/3/13 20:30	0,163	239,62	0,070	1,52
16/3/13 21:00	0,111	246,09	0,060	1,02
16/3/13 21:30	0,124	210,83	0,063	0,76
16/3/13 22:00	0,118	217,57	0,062	0,76
16/3/13 22:30	0,108	203,29	0,059	1,02
16/3/13 23:00	0,103	189,42	0,058	1,02
16/3/13 23:30	0,085	169,08	0,054	0,76
17/3/13 0:00	0,043	115,14	0,041	0,25
17/3/13 0:30	0,015	51,74	0,027	0
17/3/13 1:00	0,008	20,27	0,020	0,25
17/3/13 1:30	0,003	9,76	0,014	0
17/3/13 2:00	0,003	5,56	0,014	0,25
17/3/13 2:30	0,002	4,53	0,012	0,51
17/3/13 3:00	0,000	2,08	0,006	0,25
17/3/13 3:30	0,000	0,37	0,003	0,25
17/3/13 4:00	0,000	0,22	0,004	0
17/3/13 4:30	0,018	16,72	0,029	0
17/3/13 5:00	0,008	23,88	0,021	0

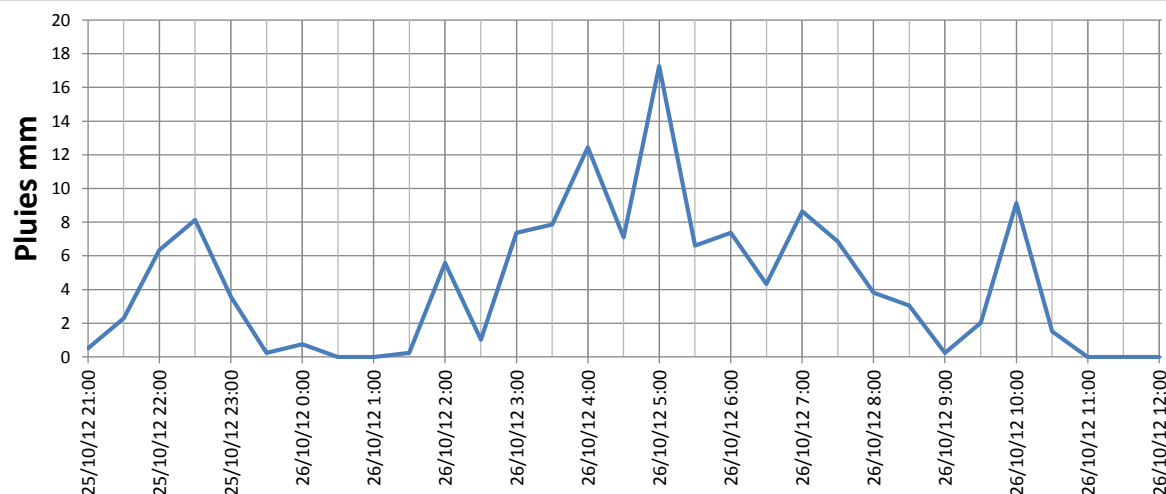
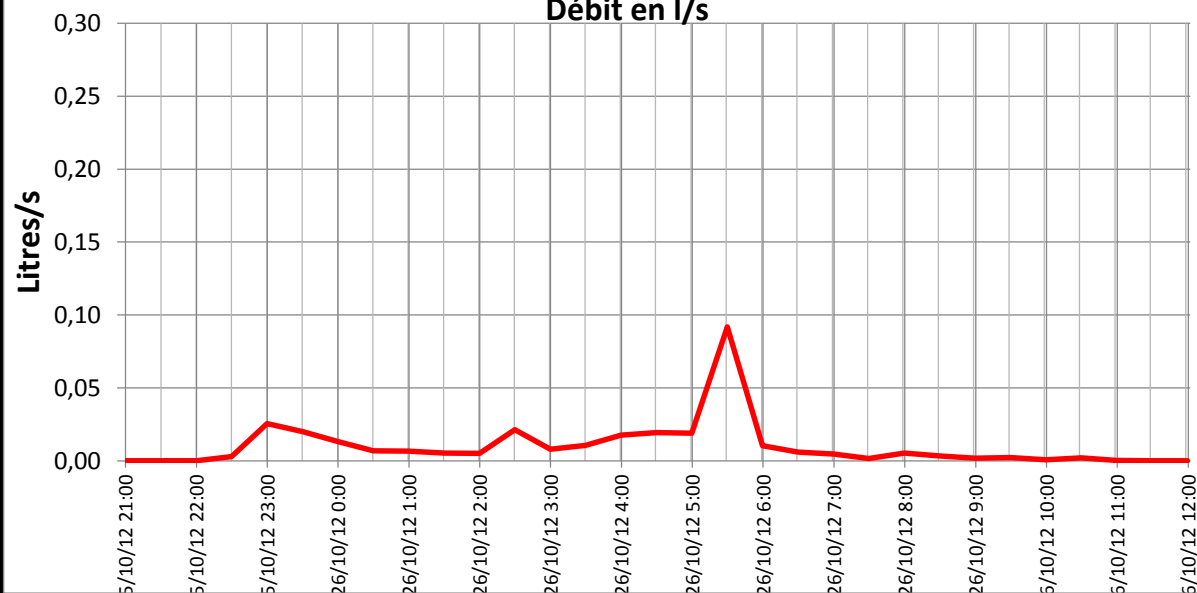


Volume total écoulé (litres)	7 168,18
Volume total de pluie tombée sur la station (litres)	9 958,85
% ruisselé lors de cet épisode pluvieux	72

Surface du bassin versant collecté (m²) : **35** Couvert végétal : aucun ; halde à sol nu gravillonneux Localisation : Ancienne mine des Avinières
 Pente moyenne (%) : **60%** Durée totale de la période pluvieuse (heures) : **27** Durée de l'épisode pluvieux étudié (heures) : **15**
 Episode étudié situé en début de période pluvieuse Précipitations totales de la période pluvieuse (mm) : **173** Précipitations totales de l'épisode pluvieux étudié (mm) : **134,37**
 Contexte climatique : gros épisode pluvieux , faisant suite à 10 journées pluvieuses (66 mm cumulés)

Date/Heure	Débit litres/s	Volumes Litres/30 mn	H déversoir m	Pluie mm/30 mn
25/10/12 20:30			0,000	0
25/10/12 21:00	0,000	0,03	0,002	0,51
25/10/12 21:30	0,000	2,03	0,003	2,29
25/10/12 22:00	0,000	0,23	0,004	6,35
25/10/12 22:30	0,003	2,80	0,014	8,13
25/10/12 23:00	0,026	25,61	0,033	3,56
25/10/12 23:30	0,020	40,93	0,030	0,25
26/10/12 0:00	0,013	29,99	0,025	0,76
26/10/12 0:30	0,007	18,27	0,020	0
26/10/12 1:00	0,007	12,26	0,019	0
26/10/12 1:30	0,005	10,78	0,018	0,25
26/10/12 2:00	0,005	9,33	0,017	5,59
26/10/12 2:30	0,021	23,91	0,031	1,02
26/10/12 3:00	0,008	26,61	0,021	7,37
26/10/12 3:30	0,011	16,86	0,023	7,87
26/10/12 4:00	0,018	25,51	0,029	12,45
26/10/12 4:30	0,019	33,37	0,030	7,11
26/10/12 5:00	0,019	34,44	0,029	17,27
26/10/12 5:30	0,092	99,59	0,056	6,6
26/10/12 6:00	0,010	92,02	0,023	7,37
26/10/12 6:30	0,006	14,91	0,019	4,32
26/10/12 7:00	0,005	9,83	0,017	8,64
26/10/12 7:30	0,002	5,81	0,011	6,86
26/10/12 8:00	0,005	6,32	0,018	3,81
26/10/12 8:30	0,003	7,82	0,014	3,05
26/10/12 9:00	0,002	4,63	0,011	0,25
26/10/12 9:30	0,002	3,70	0,012	2,03
26/10/12 10:00	0,001	2,73	0,008	9,14
26/10/12 10:30	0,002	2,48	0,012	1,52
26/10/12 11:00	0,000	2,13	0,006	0
26/10/12 11:30	0,000	0,34	0,001	0
26/10/12 12:00	0,000	0,05	0,002	0
Volume total écoulé (litres)		565,31		
Volume total de pluie tombée sur la station (litres)			4 702,95	
% ruisselé lors de cet épisode pluvieux			12	

ERO 2 - Pluie du 25/10/12 à 21 H au 26/10/12 à 12 H (134 mm)
Débit en l/s

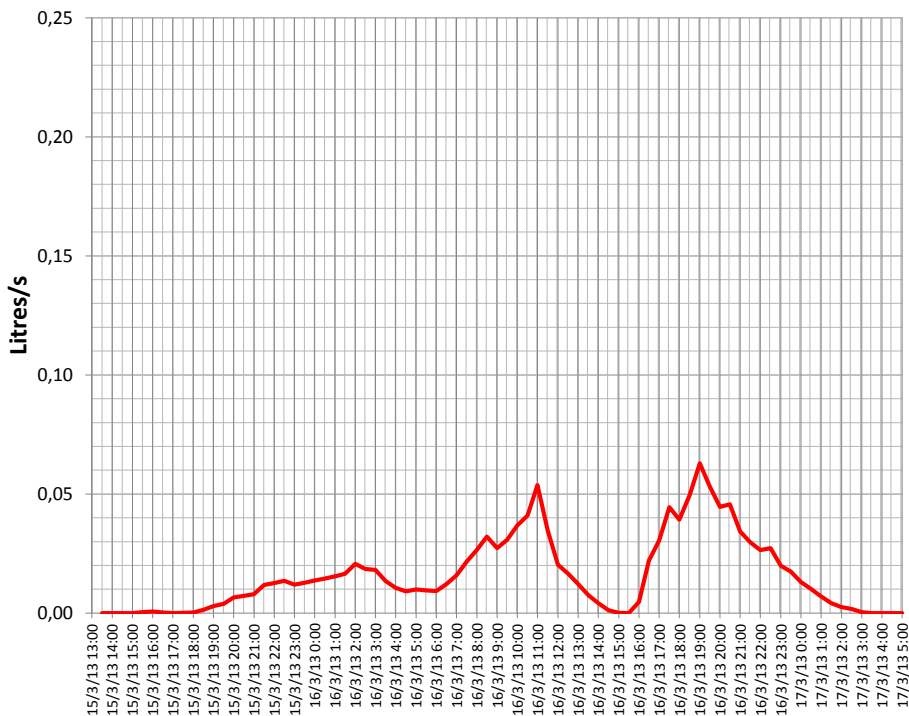


Surface du bassin versant collecté (m²) : **35** Couvert végétal : aucun ; halde à sol nu gravillonneux Localisation : Ancienne mine des Avinières
 Pente moyenne (%) : **60%** Durée totale de la période pluvieuse (heures) : **38** Durée de l'épisode pluvieux étudié (heures) : **6**
 Episode étudié : totalité de la période pluvieuse Précipitations totales de la période pluvieuse (mm) : **187** Précipitations totales de l'épisode pluvieux étudié (mm) : **181,07**

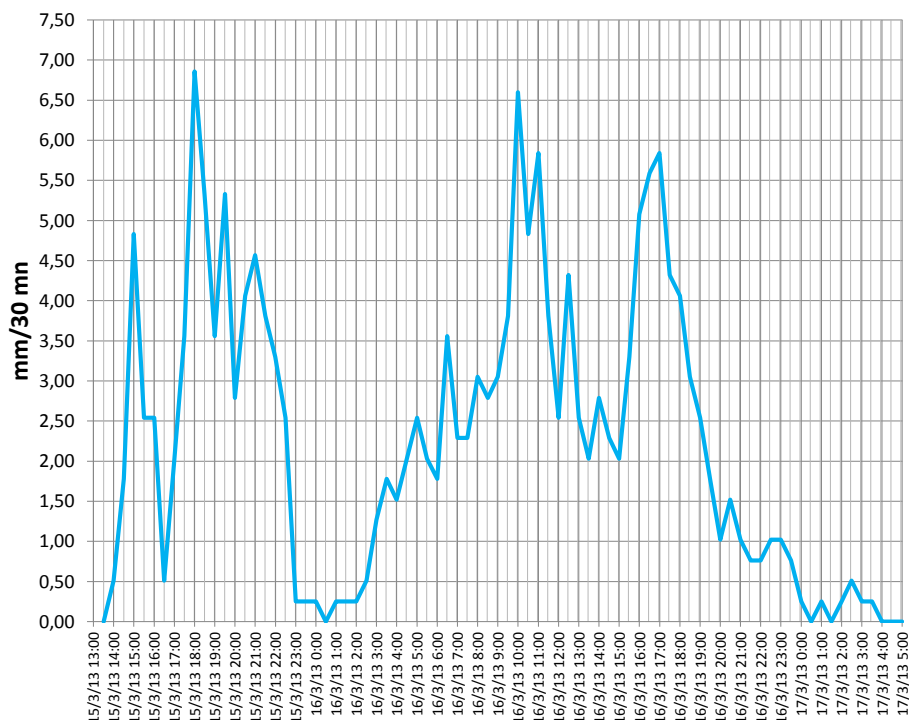
Contexte climatique : gros épisode pluvieux (61 mm le 15 mars, 119 mm le 16 mars), faisant suite à plus de 140 mm entre le 4 et le 7 mars

Date/Heure	Débit litres/s	Volumes Litres/30 mn	H déversoir m	Pluie mm/30 mn
15/3/13 13:00			0	0
15/3/13 13:30	0,000	0,00	0	0
15/3/13 14:00	0,000	0,00	0	0,51
15/3/13 14:30	0,000	0,00	0,001	1,78
15/3/13 15:00	0,000	0,03	0,002	4,83
15/3/13 15:30	0,000	0,37	0,006	2,54
15/3/13 16:00	0,001	0,97	0,008	2,54
15/3/13 16:30	0,000	0,89	0,005	0,51
15/3/13 17:00	0,000	0,28	0,002	2,03
15/3/13 17:30	0,000	0,07	0,003	3,56
15/3/13 18:00	0,000	0,32	0,005	6,86
15/3/13 18:30	0,001	1,50	0,010	5,33
15/3/13 19:00	0,003	3,89	0,014	3,56
15/3/13 19:30	0,004	6,18	0,016	5,33
15/3/13 20:00	0,007	9,50	0,019	2,79
15/3/13 20:30	0,007	12,49	0,020	4,06
15/3/13 21:00	0,008	13,60	0,021	4,57
15/3/13 21:30	0,012	17,73	0,024	3,81
15/3/13 22:00	0,013	22,05	0,025	3,3
15/3/13 22:30	0,014	23,60	0,026	2,54
15/3/13 23:00	0,012	22,90	0,024	0,25
15/3/13 23:30	0,013	22,18	0,025	0,25
16/3/13 0:00	0,014	23,74	0,026	0,25
16/3/13 0:30	0,015	25,35	0,026	0
16/3/13 1:00	0,015	27,04	0,027	0,25
16/3/13 1:30	0,016	28,78	0,028	0,25
16/3/13 2:00	0,021	33,48	0,030	0,25
16/3/13 2:30	0,019	35,36	0,029	0,51
16/3/13 3:00	0,018	32,99	0,029	1,27
16/3/13 3:30	0,013	28,31	0,025	1,78
16/3/13 4:00	0,011	21,55	0,023	1,52
16/3/13 4:30	0,009	17,75	0,022	2,03
16/3/13 5:00	0,010	17,13	0,023	2,54
16/3/13 5:30	0,010	17,48	0,022	2,03
16/3/13 6:00	0,009	16,88	0,022	1,78
16/3/13 6:30	0,012	19,32	0,025	3,56
16/3/13 7:00	0,016	25,28	0,027	2,29
16/3/13 7:30	0,022	33,73	0,031	2,29
16/3/13 8:00	0,027	43,41	0,034	3,05
16/3/13 8:30	0,032	52,85	0,036	2,79
16/3/13 9:00	0,027	53,51	0,034	3,05
16/3/13 9:30	0,031	52,29	0,036	3,81
16/3/13 10:00	0,037	60,84	0,038	6,6
16/3/13 10:30	0,041	69,99	0,040	4,83
16/3/13 11:00	0,054	85,27	0,045	5,84
16/3/13 11:30	0,035	79,59	0,037	3,81
16/3/13 12:00	0,020	49,40	0,030	2,54
16/3/13 12:30	0,017	33,20	0,028	4,32
16/3/13 13:00	0,012	25,91	0,025	2,54
16/3/13 13:30	0,008	17,73	0,020	2,03
16/3/13 14:00	0,004	10,54	0,016	2,79
16/3/13 14:30	0,001	4,83	0,010	2,29
16/3/13 15:00	0,000	1,17	0,004	2,03
16/3/13 15:30	0,000	0,09	0,000	3,3
16/3/13 16:00	0,005	4,27	0,017	5,08
16/3/13 16:30	0,022	24,04	0,031	5,59
16/3/13 17:00	0,030	47,18	0,036	5,84
16/3/13 17:30	0,045	67,47	0,041	4,32
16/3/13 18:00	0,039	75,30	0,039	4,06
16/3/13 18:30	0,049	79,77	0,043	3,05
16/3/13 19:00	0,063	101,09	0,048	2,54
16/3/13 19:30	0,053	104,50	0,045	1,78
16/3/13 20:00	0,045	88,06	0,042	1,02
16/3/13 20:30	0,046	81,24	0,042	1,52
16/3/13 21:00	0,034	71,97	0,037	1,02
16/3/13 21:30	0,030	57,62	0,035	0,76
16/3/13 22:00	0,027	50,63	0,034	0,76
16/3/13 22:30	0,027	48,45	0,034	1,02
16/3/13 23:00	0,020	42,50	0,030	1,02
16/3/13 23:30	0,017	33,57	0,028	0,76
17/3/13 0:00	0,013	27,42	0,025	0,25
17/3/13 0:30	0,010	20,77	0,023	0
17/3/13 1:00	0,007	15,27	0,020	0,25
17/3/13 1:30	0,004	10,06	0,016	0
17/3/13 2:00	0,002	6,03	0,013	0,25
17/3/13 2:30	0,002	3,84	0,011	0,51
17/3/13 3:00	0,000	1,91	0,006	0,25
17/3/13 3:30	0,000	0,34	0,003	0,25
17/3/13 4:00	0,000	0,04	0,000	0
17/3/13 4:30	0,000	0,00	0,000	0
17/3/13 5:00	0,000	0,00	0,001	0

ERO 2 - Pluie du 15/03/13 à 14 H au 17/03/13 à 4 H (181 mm)
Débit en l/s



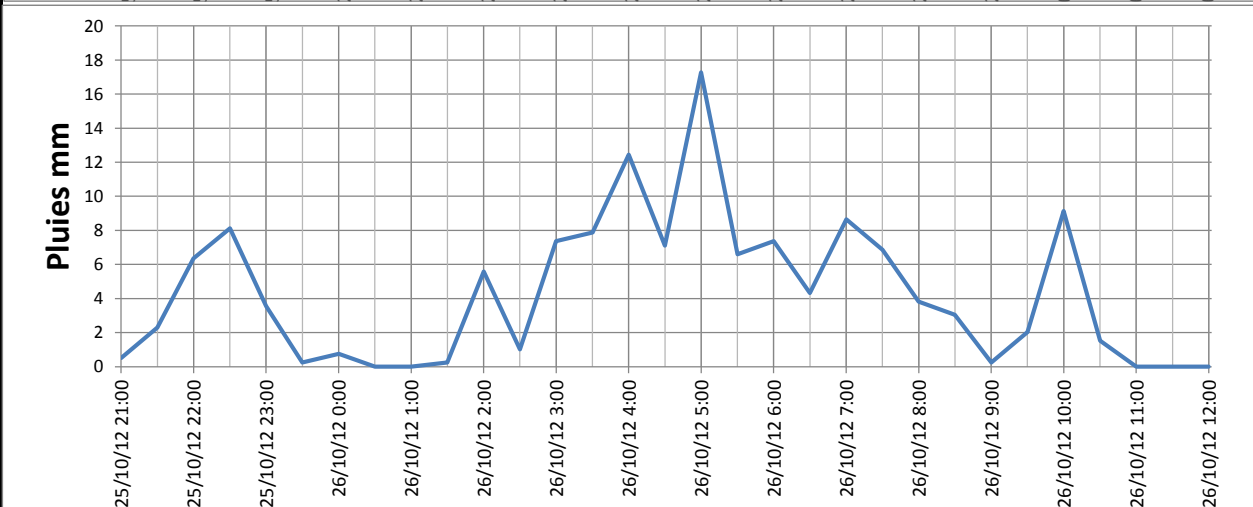
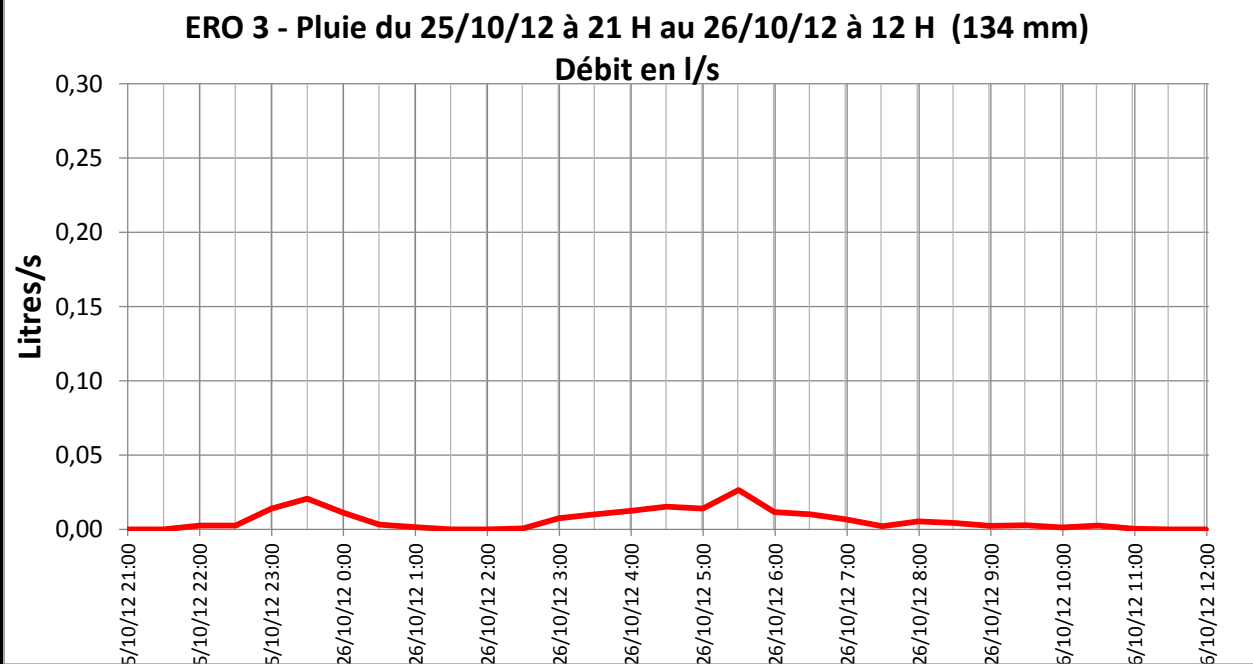
ERO 2 - Pluie du 15/03/13 à 14 H au 17/03/13 à 4 H (181 mm)
en mm/30 mn



Volume total écoulé (litres)	2 266,67
Volume total de pluie tombée sur la station (litres)	6 337,45
% ruisselé lors de cet épisode pluvieux	36

Surface du bassin versant collecté (m²) : **85** Couvert végétal : herbacé (fétuque dominante) Localisation : Ancienne mine des Avinières
 Pente moyenne (%) : **30%** Durée totale de la période pluvieuse (heures) : **27** Durée de l'épisode pluvieux étudié (heures) : **15**
 Episode étudié situé en début de période pluvieuse Précipitations totales de la période pluvieuse (mm) : **173** Précipitations totales de l'épisode pluvieux étudié (mm) : **134,37**
 Contexte climatique : gros épisode pluvieux , faisant suite à 10 journées pluvieuses (66 mm cumulés)

Date/Heure	Débit litres/s	Volumes Litres/30 mn	H déversoir m	Pluie mm/30 mn
25/10/12 20:30			0,000	0
25/10/12 21:00	0,000	0,03	0,002	0,51
25/10/12 21:30	0,000	2,03	0,003	2,29
25/10/12 22:00	0,003	2,41	0,008	6,35
25/10/12 22:30	0,003	4,68	0,013	8,13
25/10/12 23:00	0,014	14,98	0,026	3,56
25/10/12 23:30	0,021	31,32	0,030	0,25
26/10/12 0:00	0,011	28,76	0,024	0,76
26/10/12 0:30	0,003	13,07	0,015	0
26/10/12 1:00	0,002	4,46	0,011	0
26/10/12 1:30	0,000	1,60	0,004	0,25
26/10/12 2:00	0,000	0,13	0,000	5,59
26/10/12 2:30	0,001	0,61	0,008	1,02
26/10/12 3:00	0,008	7,45	0,020	7,37
26/10/12 3:30	0,010	15,94	0,023	7,87
26/10/12 4:00	0,013	20,50	0,025	12,45
26/10/12 4:30	0,015	25,16	0,027	7,11
26/10/12 5:00	0,014	26,51	0,026	17,27
26/10/12 5:30	0,027	36,67	0,034	6,6
26/10/12 6:00	0,012	34,56	0,024	7,37
26/10/12 6:30	0,010	19,88	0,023	4,32
26/10/12 7:00	0,007	15,30	0,019	8,64
26/10/12 7:30	0,002	8,07	0,012	6,86
26/10/12 8:00	0,005	6,94	0,018	3,81
26/10/12 8:30	0,004	8,86	0,016	3,05
26/10/12 9:00	0,002	6,09	0,013	0,25
26/10/12 9:30	0,003	4,69	0,014	2,03
26/10/12 10:00	0,001	3,75	0,010	9,14
26/10/12 10:30	0,003	3,54	0,013	1,52
26/10/12 11:00	0,001	2,85	0,007	0
26/10/12 11:30	0,000	0,59	0,003	0
26/10/12 12:00	0,000	0,11	0,002	0
Volume total écoulé (litres)		351,54		
Volume total de pluie tombée sur la station (litres)			11 421,45	
% ruisselé lors de cet épisode pluvieux			3	



Surface du bassin versant collecté (m²) : 85

Couvert végétal : herbacé (fétuque dominante)

Localisation : Ancienne mine des Avinières

Pente moyenne (%) : 30%

Durée totale de la période pluvieuse (heures) : 38

Durée de l'épisode pluvieux étudié (heures) : 6

Episode étudié : totalité de la période pluvieuse

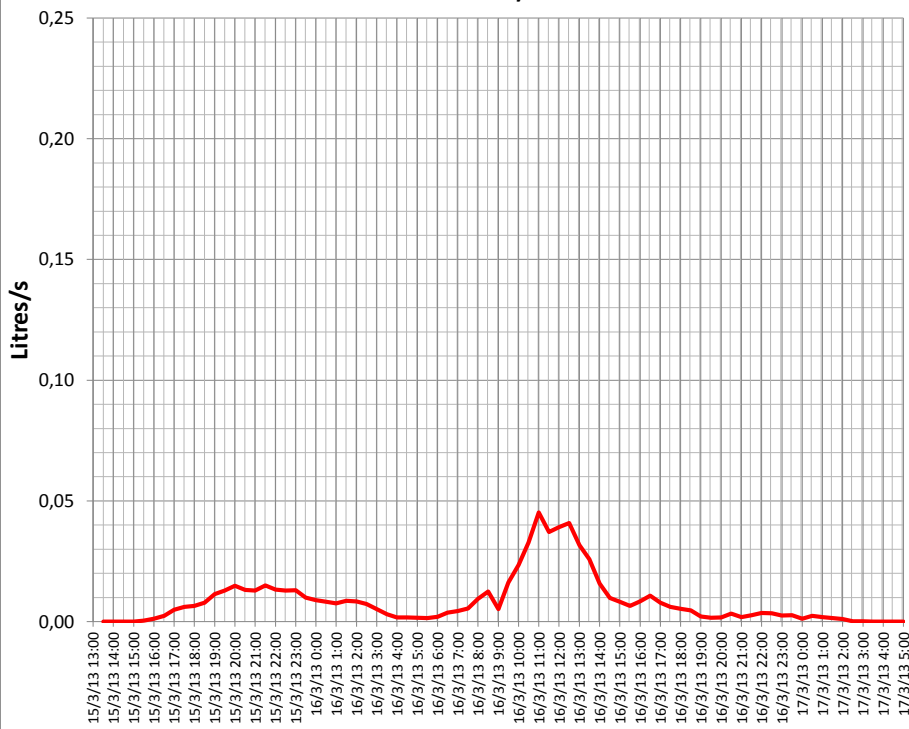
Précipitations totales de la période pluvieuse (mm) : 187

Précipitations totales de l'épisode pluvieux étudié (mm) : 181,07

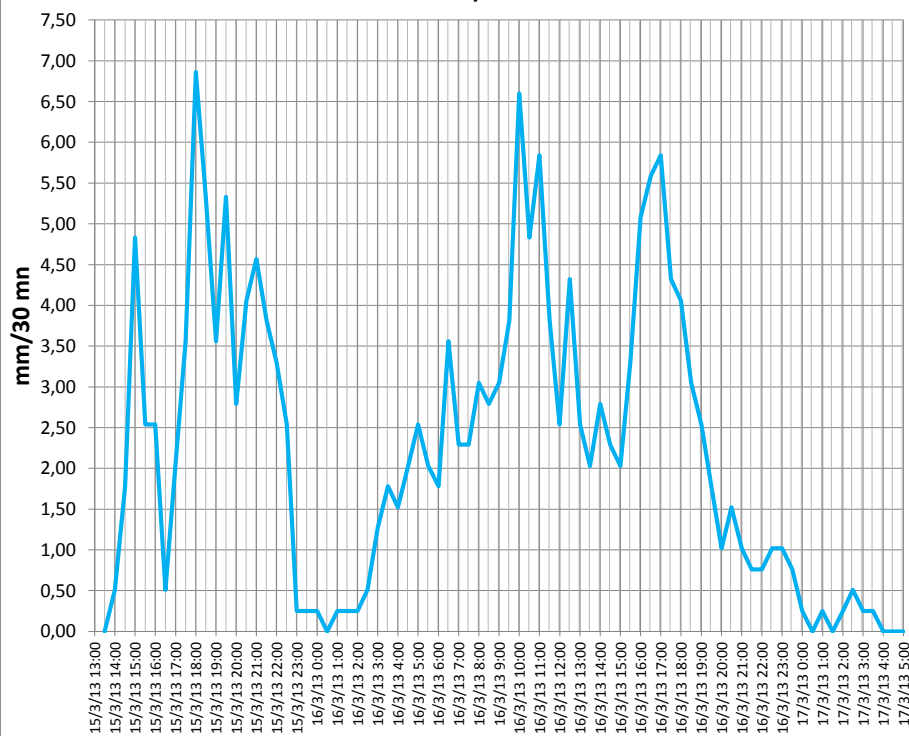
Contexte climatique : gros épisode pluvieux (61 mm le 15 mars, 119 mm le 16 mars), faisant suite à plus de 140 mm entre le 4 et le 7 mars

Date/Heure	Débit litres/s	Volumes Litres/30 mn	H déversoir m	Pluie mm/30 mn
15/3/13 13:00			7,59494E-06	0
15/3/13 13:30	0,000	0,01	0	0
15/3/13 14:00	0,000	0,00	0	0,51
15/3/13 14:30	0,000	0,02	0,002	1,78
15/3/13 15:00	0,000	0,09	0,003	4,83
15/3/13 15:30	0,000	0,47	0,006	2,54
15/3/13 16:00	0,001	1,50	0,010	2,54
15/3/13 16:30	0,002	3,27	0,013	0,51
15/3/13 17:00	0,005	6,65	0,017	2,03
15/3/13 17:30	0,006	9,98	0,019	3,56
15/3/13 18:00	0,006	11,32	0,019	6,86
15/3/13 18:30	0,008	12,92	0,021	5,33
15/3/13 19:00	0,011	17,37	0,024	3,56
15/3/13 19:30	0,013	21,86	0,025	5,33
15/3/13 20:00	0,015	24,98	0,027	2,79
15/3/13 20:30	0,013	25,23	0,025	4,06
15/3/13 21:00	0,013	23,46	0,025	4,57
15/3/13 21:30	0,015	25,16	0,027	3,81
15/3/13 22:00	0,013	25,53	0,025	3,3
15/3/13 22:30	0,013	23,63	0,025	2,54
15/3/13 23:00	0,013	23,30	0,025	0,25
15/3/13 23:30	0,010	20,66	0,023	0,25
16/3/13 0:00	0,009	17,07	0,022	0,25
16/3/13 0:30	0,008	15,51	0,021	0
16/3/13 1:00	0,008	14,21	0,020	0,25
16/3/13 1:30	0,009	14,49	0,021	0,25
16/3/13 2:00	0,008	15,27	0,021	0,25
16/3/13 2:30	0,007	14,17	0,020	0,51
16/3/13 3:00	0,005	11,26	0,017	1,27
16/3/13 3:30	0,003	7,34	0,014	1,78
16/3/13 4:00	0,002	4,26	0,011	1,52
16/3/13 4:30	0,002	3,12	0,011	2,03
16/3/13 5:00	0,002	3,05	0,011	2,54
16/3/13 5:30	0,001	2,80	0,010	2,03
16/3/13 6:00	0,002	3,12	0,012	1,78
16/3/13 6:30	0,004	5,22	0,015	3,56
16/3/13 7:00	0,004	7,31	0,016	2,29
16/3/13 7:30	0,006	8,87	0,018	2,29
16/3/13 8:00	0,009	13,41	0,022	3,05
16/3/13 8:30	0,013	19,71	0,025	2,79
16/3/13 9:00	0,005	15,88	0,017	3,05
16/3/13 9:30	0,016	19,17	0,028	3,81
16/3/13 10:00	0,024	35,70	0,032	6,6
16/3/13 10:30	0,033	50,64	0,037	4,83
16/3/13 11:00	0,045	70,18	0,042	5,84
16/3/13 11:30	0,037	74,14	0,039	3,81
16/3/13 12:00	0,039	68,63	0,039	2,54
16/3/13 12:30	0,041	71,97	0,040	4,32
16/3/13 13:00	0,032	65,35	0,036	2,54
16/3/13 13:30	0,026	51,83	0,033	2,03
16/3/13 14:00	0,016	37,50	0,027	2,79
16/3/13 14:30	0,010	23,08	0,022	2,29
16/3/13 15:00	0,008	16,21	0,021	2,03
16/3/13 15:30	0,006	13,21	0,019	3,3
16/3/13 16:00	0,008	13,31	0,021	5,08
16/3/13 16:30	0,011	17,14	0,023	5,59
16/3/13 17:00	0,008	16,72	0,021	5,84
16/3/13 17:30	0,006	12,54	0,019	4,32
16/3/13 18:00	0,005	10,27	0,018	4,06
16/3/13 18:30	0,005	8,99	0,017	3,05
16/3/13 19:00	0,002	6,18	0,012	2,54
16/3/13 19:30	0,002	3,44	0,011	1,78
16/3/13 20:00	0,002	3,07	0,011	1,02
16/3/13 20:30	0,003	4,64	0,015	1,52
16/3/13 21:00	0,002	4,71	0,011	1,02
16/3/13 21:30	0,003	4,14	0,013	0,76
16/3/13 22:00	0,004	5,66	0,015	0,76
16/3/13 22:30	0,003	6,30	0,015	1,02
16/3/13 23:00	0,002	5,35	0,013	1,02
16/3/13 23:30	0,003	4,63	0,013	0,76
17/3/13 0:00	0,001	3,50	0,010	0,25
17/3/13 0:30	0,002	3,33	0,013	0
17/3/13 1:00	0,002	3,88	0,011	0,25
17/3/13 1:30	0,002	3,03	0,011	0
17/3/13 2:00	0,001	2,36	0,009	0,25
17/3/13 2:30	0,000	1,12	0,004	0,51
17/3/13 3:00	0,000	0,21	0,003	0,25
17/3/13 3:30	0,000	0,08	0,000	0,25
17/3/13 4:00	0,000	0,00	0,001	0
17/3/13 4:30	0,000	0,01	0,001	0
17/3/13 5:00	0,000	0,02	0,001	0

ERO 3 - Pluie du 15/03/13 à 14 H au 17/03/13 à 4 H (181 mm)
Débit en l/s



ERO 3 - Pluie du 15/03/13 à 14 H au 17/03/13 à 4 H (181 mm)
en mm/30 mn



Volume total écoulé (litres)	1 215,73
Volume total de pluie tombée sur la station (litres)	15 391,0
% ruisselé lors de cet épisode pluvieux	8

