



DIRECTION DEPARTEMENTALE DES
TERRITOIRES ET DE LA MER DU GARD

**Schéma Départemental
de Coopération Intercommunale
issu de la CDCI du 15/12/2011**

SOTUR

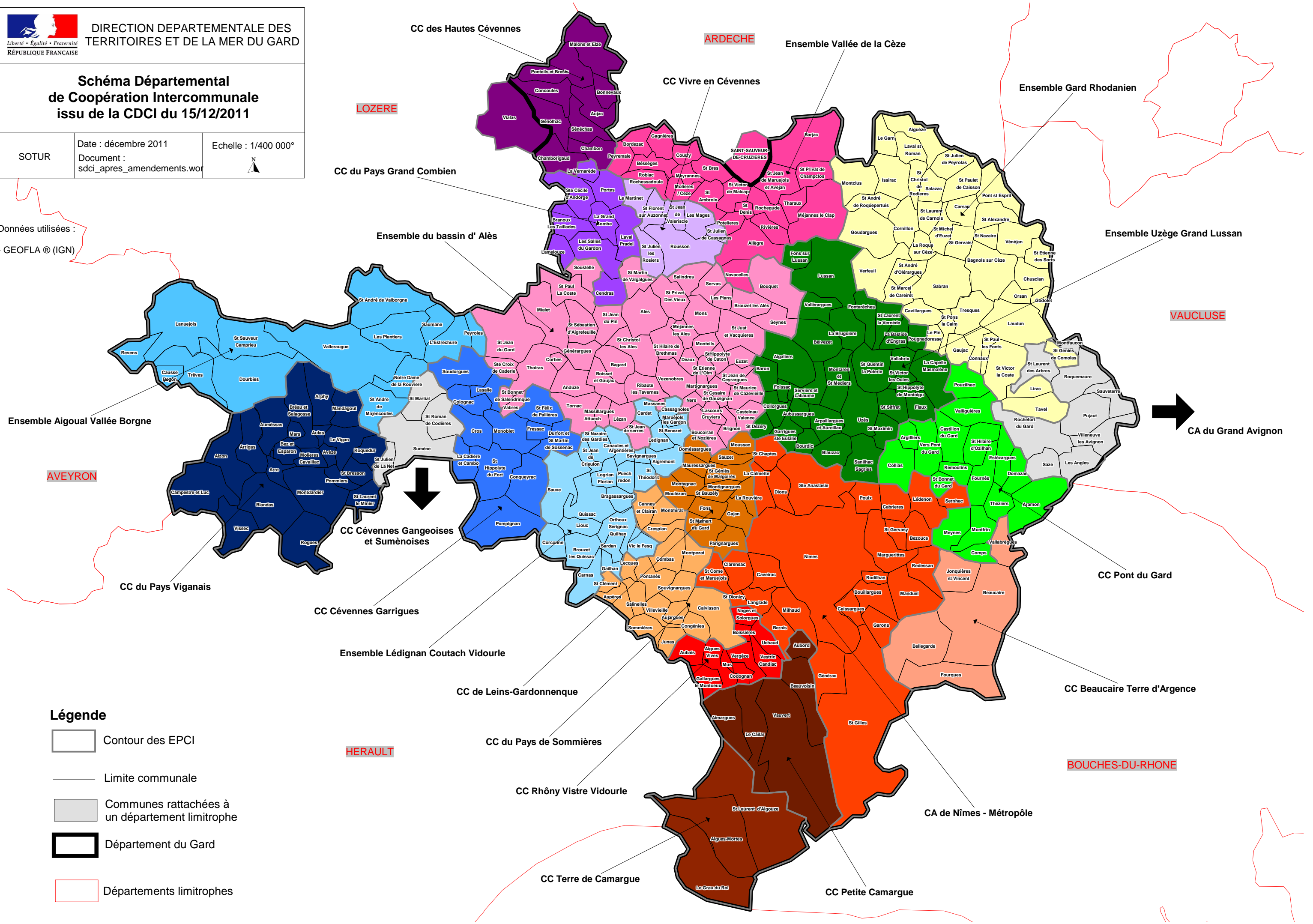
Date : décembre 2011

Echelle : 1/400 000°






Document :
sdci_apres_amendements.wor



Données utilisées :
- GEOFLA © (IGN)



Légende

-  Contour des EPCI
-  Limite communale
-  Communes rattachées à un département limitrophe
-  Département du Gard
-  Départements limitrophes