



DIRECTION DÉPARTEMENTALE DES
TERRITOIRES ET DE LA MER DU GARD

**Carte de l'intercommunalité future
après CDCI du 30/01/2012**

SOTUR

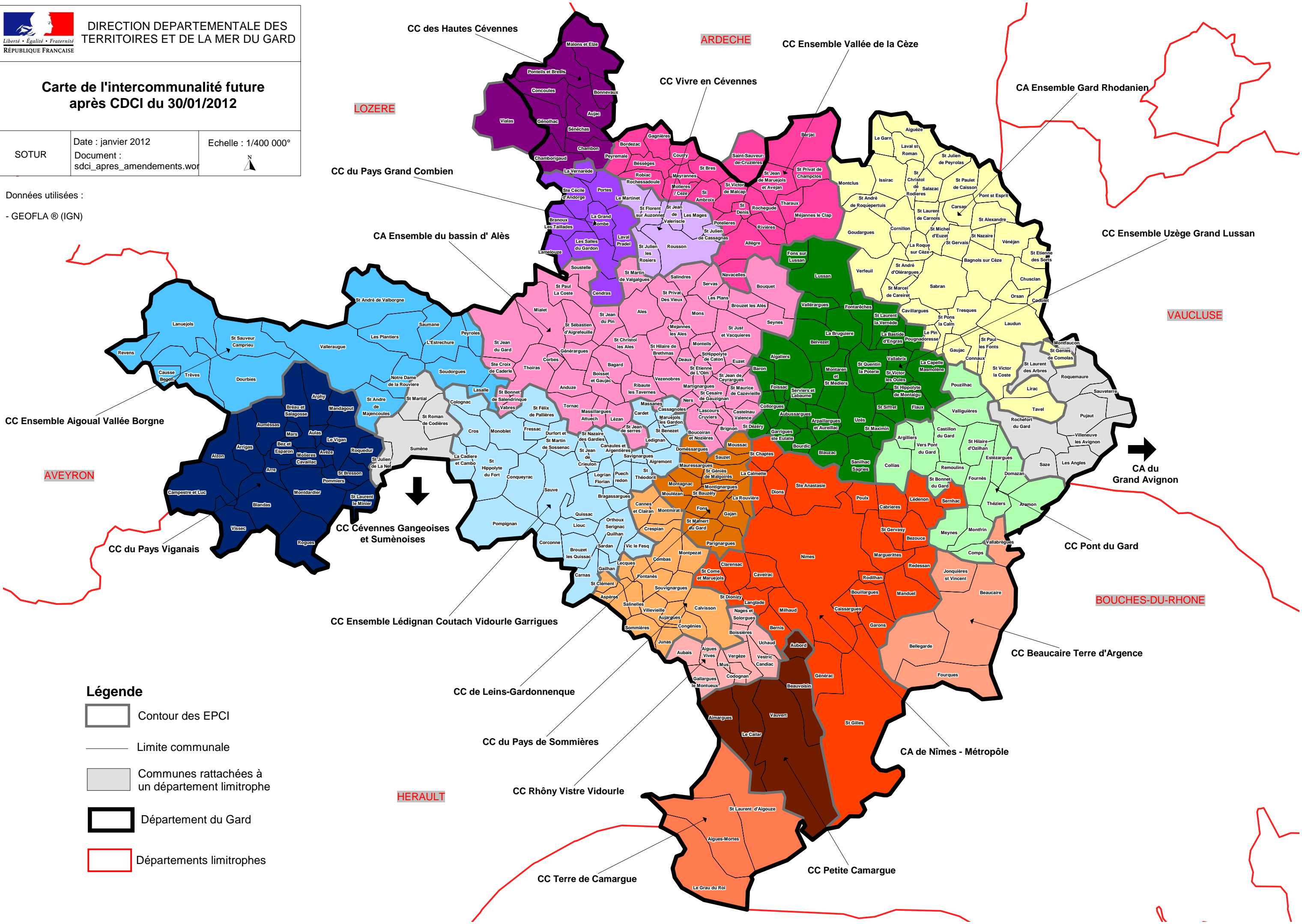
Date : janvier 2012
Document :
sdci_apres_amendements.wor

Echelle : 1/400 000°








Données utilisées :

- GEOFLA® (IGN)



Légende

-  Contour des EPCI
-  Limite communale
-  Communes rattachées à un département limitrophe
-  Département du Gard
-  Départements limitrophes